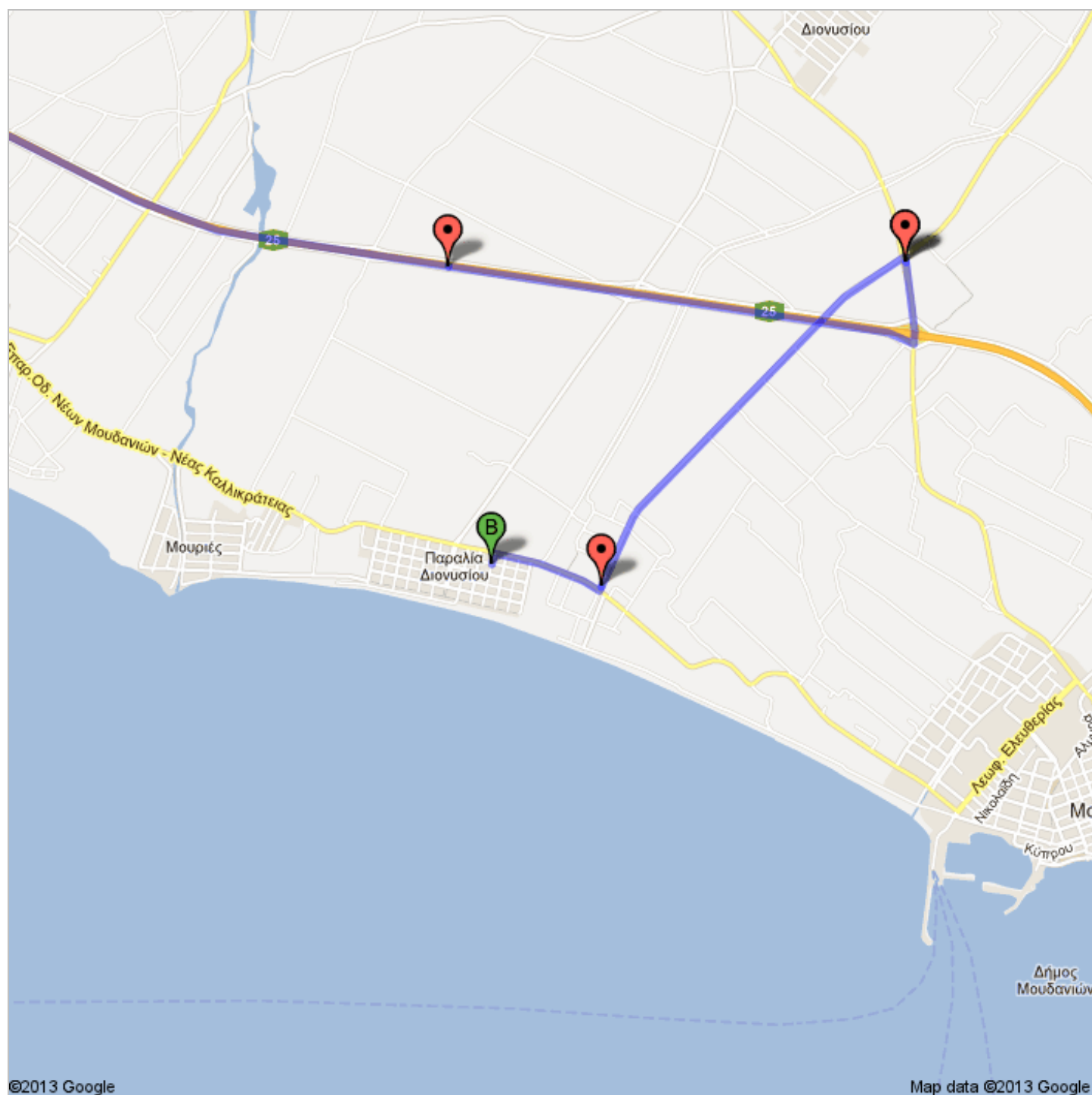



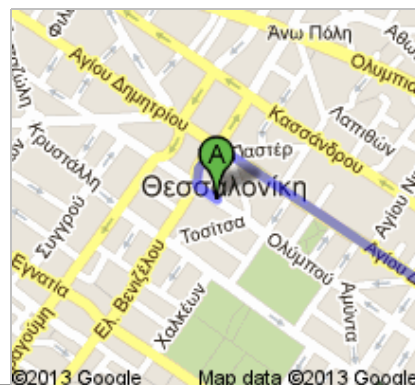
**Οδηγίες προς Άγνωστος δρόμος****64,9 χλμ – περίπου 54 λεπτά**

Στο τελευταίο Βήμα ο άγνωστος δρόμος είναι η " 5η Λεωφόρος 36 "

Στο Βήμα 13 πρέπει να στρίψετε προς παραλία Πορταριάς

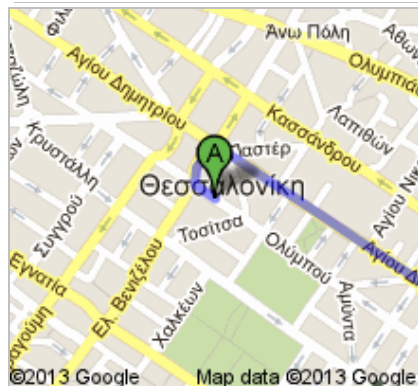



 Θεσσαλονίκη, Ελλάδα



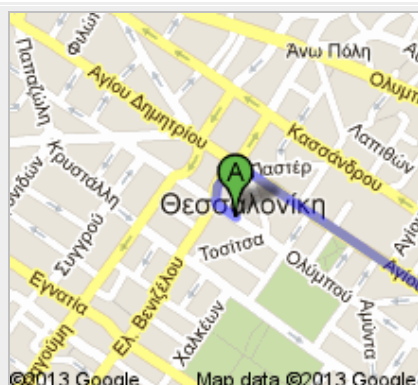
1. Κατευθυνθείτε **βορειοδυτικά** στην **Ολύμπου** προς **Ελ. Βενιζέλου**

προχωρήστε 48 μ
48 μ σύνολο



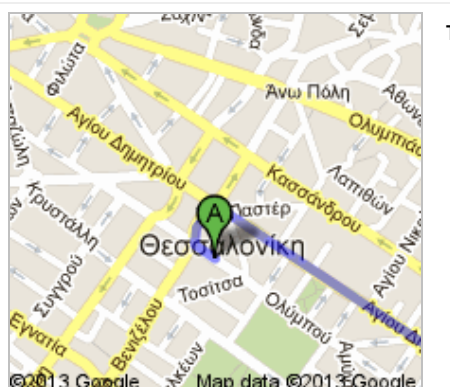
 2. Στρίψτε στην 1η δεξιά στην **Ελ. Βενιζέλου**


προχωρήστε 91 μ
140 μ σύνολο



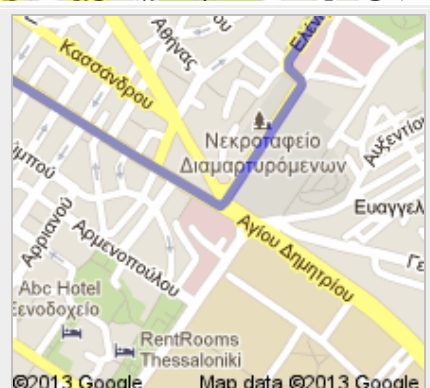
 3. Στροφή δεξιά στη(ν) **Αγίου Δημητρίου**
Περίπου 2 λεπτά

προχωρήστε 1,1 χλμ
1,3 χλμ σύνολο



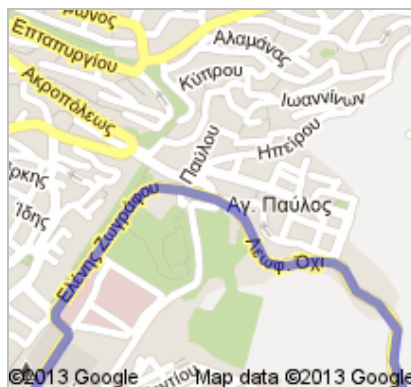
 4. Στροφή αριστερά στη(ν) **Ελένης Ζωγράφου**
Περίπου 2 λεπτά

προχωρήστε 750 μ
2,0 χλμ σύνολο



5. Συνεχίστε προς **Λεωφ. Όχι**
Περίπου 1 λεπτό

προχωρήστε 950 μ
3,0 χλμ σύνολο

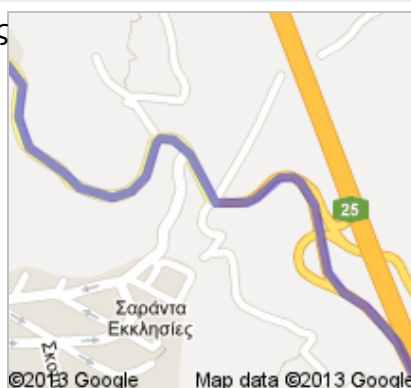


6. Στρίψτε δεξιά



προχωρήστε 180 μ
3,1 χλμ σύνολο

7. Ανοιχτή στροφή αριστερά στη βοηθητική οδό προς
Χαλκιδική/Halkidiki/Αεροδρόμιο/Airport



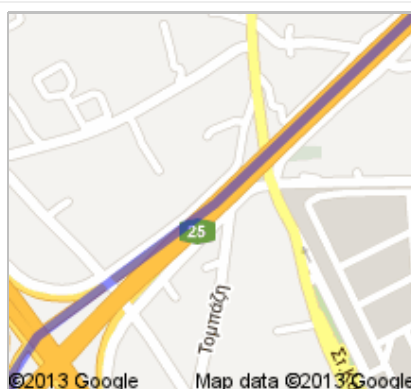
προχωρήστε 700 μ
3,9 χλμ σύνολο

8. Μπείτε στην **A25**
Περίπου 5 λεπτά



προχωρήστε 6,9 χλμ
10,8 χλμ σύνολο

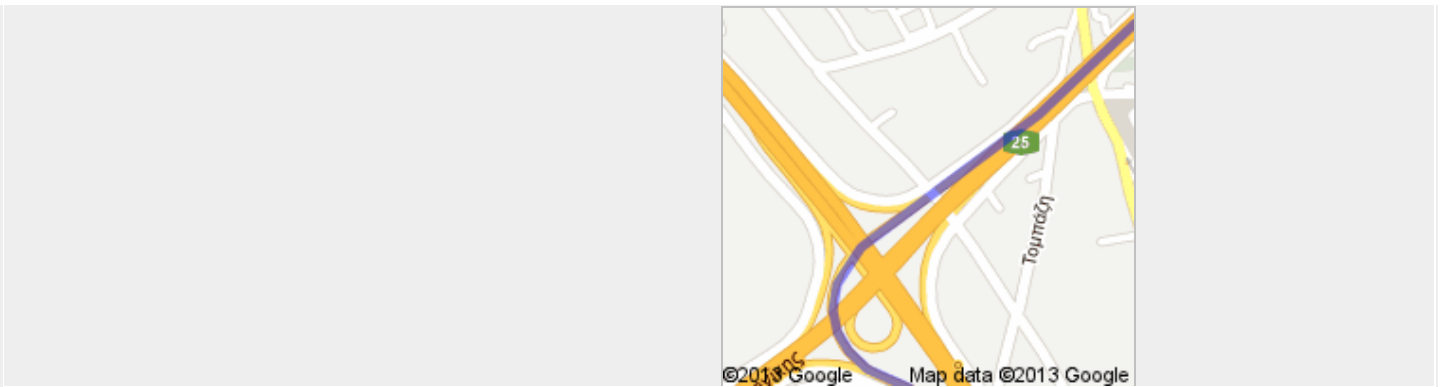
9. Πάρτε την έξοδο προς **ΧΑΛΚΙΔΙΚΗ/HALKIDIKI/**
Αεροδρόμιο Μακεδονία/Aerodromio
Makedonia/Airport Makedonia/
ΘΕΣΣΑΛΟΝΙΚΗ/THESSALONIKI



προχωρήστε 260 μ
11,0 χλμ σύνολο

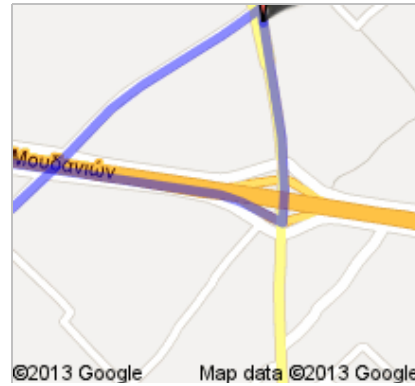
10. Μείνετε αριστερά στη διχάλα, ακολουθήστε τις πινακίδες για **Χαλκιδική/**
Chalkidiki και μπείτε στην **A25**
Περίπου 33 λεπτά

προχωρήστε 50,6 χλμ
61,6 χλμ σύνολο



11. Πάρτε την έξοδο προς **Νεα Μουδανιά/Nea Moudania/Πορταριά/Portaria**

προχωρήστε 130 μ
61,8 χλμ σύνολο



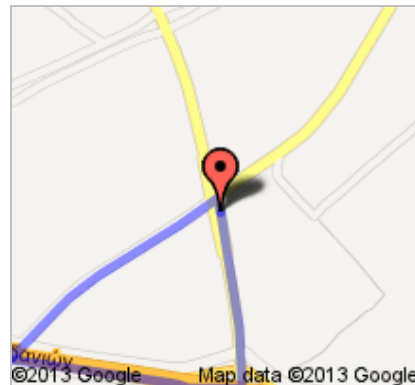
12. Στρίψτε αριστερά
Περίπου 2 λεπτά

προχωρήστε 400 μ
62,2 χλμ σύνολο



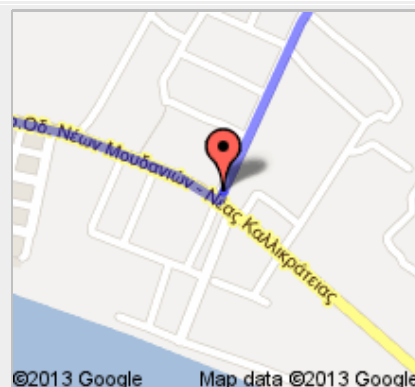
13. Στρίψτε αριστερά προς **Επαρ.Οδ. Νέων Μουδανιών - Νέας Καλλικράτειας**
Περίπου 6 λεπτά

προχωρήστε 2,2 χλμ
64,3 χλμ σύνολο



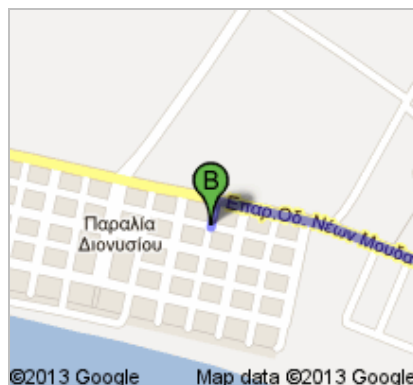
14. Στροφή δεξιά στη(ν) **Επαρ.Οδ. Νέων Μουδανιών - Νέας Καλλικράτειας**
Περίπου 1 λεπτό


προχωρήστε 550 μ
64,9 χλμ σύνολο

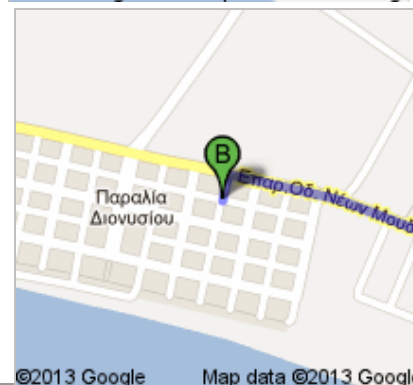


15. Στρίψτε αριστερά

προχωρήστε 52 μ
64,9 χλμ σύνολο



 Άγνωστος δρόμος



Αυτές οι οδηγίες προορίζονται αποκλειστικά για σκοπούς προγραμματισμού. Ενδεχομένως να υπάρχουν διαφορές από τα αποτελέσματα του χάρτη λόγω κατασκευαστικών έργων, αυξημένης κυκλοφορίας, καιρικών συνθηκών ή άλλων παραγόντων. Τότε θα πρέπει να προσαρμόσετε την διαδρομή σας κατάλληλα. Πρέπει να υπακούετε σε όλα τα σήματα ή τις προειδοποιήσεις που αφορούν στην διαδρομή σας.

©2013 Δεδομένα χάρτη Google

Δεν ήταν σωστές οι οδηγίες; Βρείτε τη διαδρομή σας στο maps.google.com και κάντε κλικ στην "Αναφορά προβλήματος" κάτω αριστερά.